

**w sprawie przystąpienia do sporządzenia miejscowego planu  
zagospodarowania przestrzennego gminy Miłomłyn w obrębach  
geodezyjnych Miasto Miłomłyn i Liwa**

Na podstawie art. 18 ust. 2 pkt 5 ustawy z dnia 8 marca 1990 r. o samorządzie gminnym (Dz. U. z 2023 r. poz. 40) oraz art. 14 ust. 1 i 2 i art. 27 ustawy z dnia 27 marca 2003 r. o planowaniu i zagospodarowaniu przestrzennym (Dz. U. z 2023 r. poz. 977), Rada Miejska w Miłomłynie uchwala, co następuje:

**§ 1.**

Przystępuje się do sporządzenia miejscowego planu zagospodarowania przestrzennego gminy Miłomłyn w obrębie geodezyjnym Miasto Miłomłyn obejmującego działkę ewidencyjną nr 658/2 oraz obrębie geodezyjnym Liwa obejmującego działkę ewidencyjną nr 119/3.

**§ 2.**


Granice obszarów objętych opracowaniem planu określa załącznik graficzny Nr 1, będący integralną częścią niniejszej uchwały.

**§ 3.**

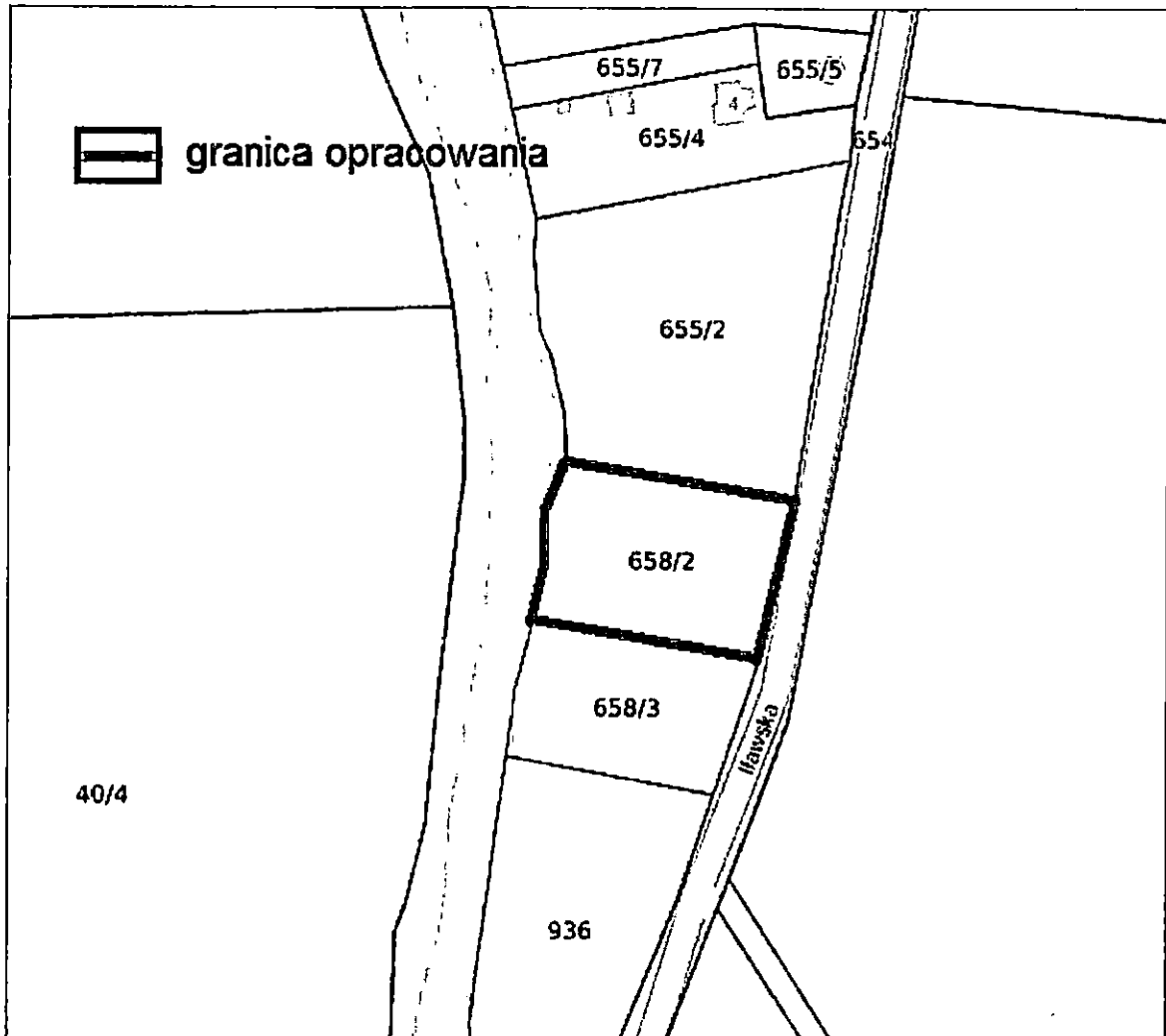
Wykonanie uchwały powierza się Burmistrzowi Miasta i Gminy Miłomłyn.

**§ 4.**

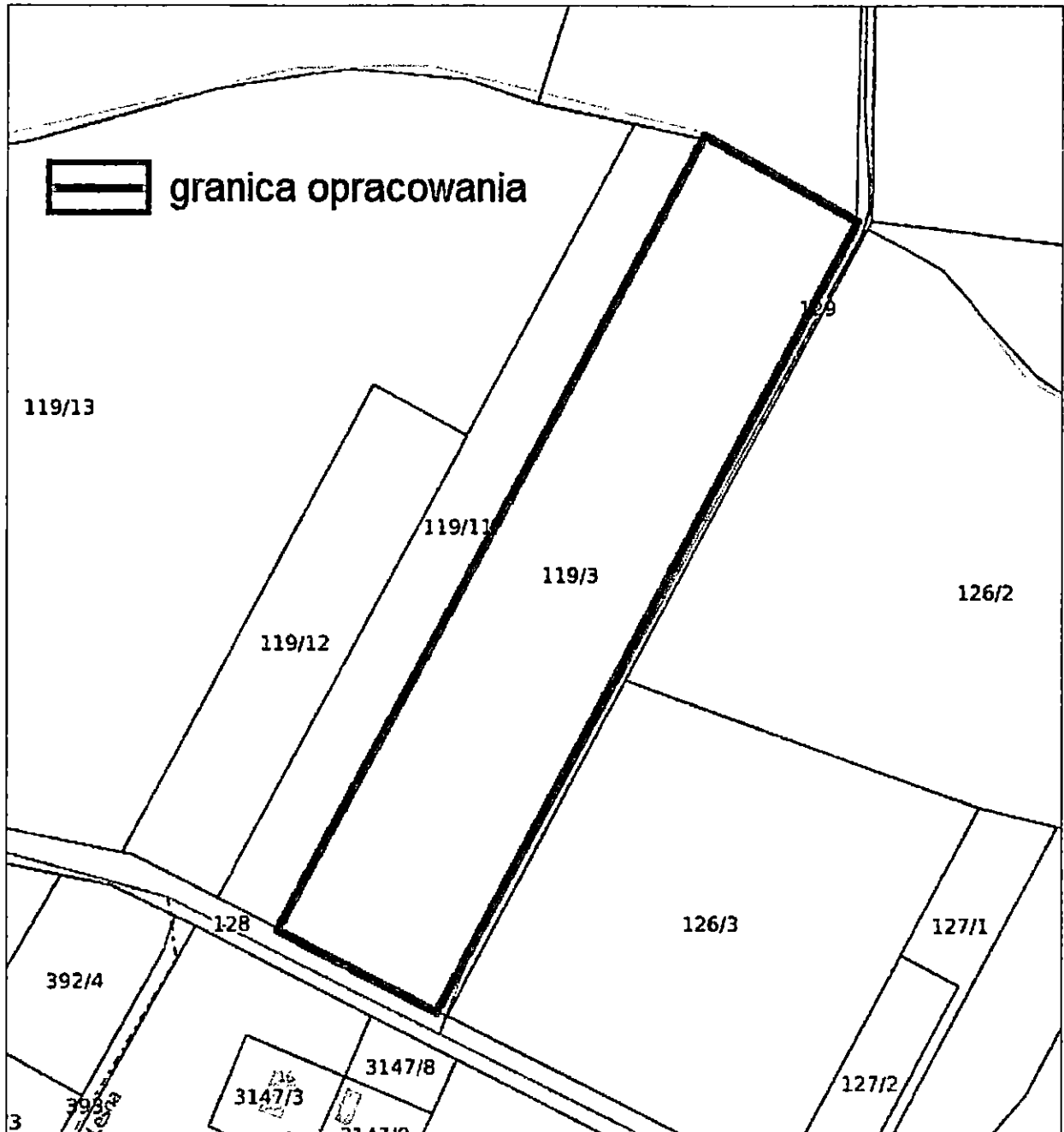
Uchwała wchodzi w życie z dniem podjęcia.

PRZEWODNICZĄCY  
RADY MIEJSKIEJ  
  
Tomasz Kosprzak

**Załącznik Nr 1**  
**Arkusz nr 1**  
**do Uchwały Nr LXVIII/537/2024**  
**Rady Miejskiej w Miłomłynie**  
**z dnia 27 marca 2024 r.**



**Załącznik Nr 1**  
**Arkusz nr 2**  
**do Uchwały Nr LXVIII/537/2024**  
**Rady Miejskiej w Miłomłynie**  
**z dnia 27 marca 2024 r.**



**Uzasadnienie**  
**do Uchwały Nr LXVIII/537/2024**  
**Rady Miejskiej w Miłomłynie**  
**z dnia 27 marca 2024 r.**

Teren objęty przedmiotową uchwałą obejmuje działki ewidencyjne położone w gminie Miłomłyn w obrębie geodezyjnym Miasto Miłomłyn o nr 658/2 oraz w obrębie geodezyjnym Liwa o numerze 119/3.

Działka ew. nr 658/2 w obrębie geodezyjnym Miasto Miłomłyn objęta jest ustaleniami *Miejscowego planu zagospodarowania przestrzennego dla części miasta Miłomłyn oraz dla fragmentu obrębu Tarda w Gminie Miłomłyn* (Uchwała nr XXI/117/2016 Rady Miejskiej w Miłomłynie z dnia 11 marca 2016 r.). Działka ew. nr 119/3 w obrębie geodezyjnym Liwa objęta jest ustaleniami *Miejscowego planu zagospodarowania przestrzennego gminy Miłomłyn w miejscowości Liwa* (Uchwała nr XX/109/2016 Rady Miejskiej w Miłomłynie z dnia 26 lutego 2016 r.).

Celem przystąpienia do sporządzenia zmiany miejscowych planów jest zmiana przeznaczenia terenów w kierunku możliwości zagospodarowania nieruchomości związane z obsługą ruchu turystycznego przy Kanale Elbląskim na działce ew. nr 658/2 oraz zabudowy letniskowej na działce ew. nr 119/3.

Zmiana miejscowych planów zagospodarowania przestrzennego odbywa się na wniosek właściciela terenów.

PRZEWODNICZĄCY  
RADY MIEJSKIEJ  
*Tomasz Kószczak*  
Tomasz Kószczak